

Secretaria de Meio Ambiente e Desenvolvimento Sustentável - SEMAD

Centro de Informações Meteorológicas e Hidrológicas do Estado de Goiás - CIMEHGO

Sala de Situação de Monitoramento de Riscos e Desastres Naturais

Visite: <https://www.meioambiente.go.gov.br/cimehgo> ou <https://www.cimehgo.meioambiente.go.gov.br/>

 [@cimehgo.semad](https://www.instagram.com/cimehgo.semad)

Boletim nº: 0049

Elaborado na data: 27/02/2022

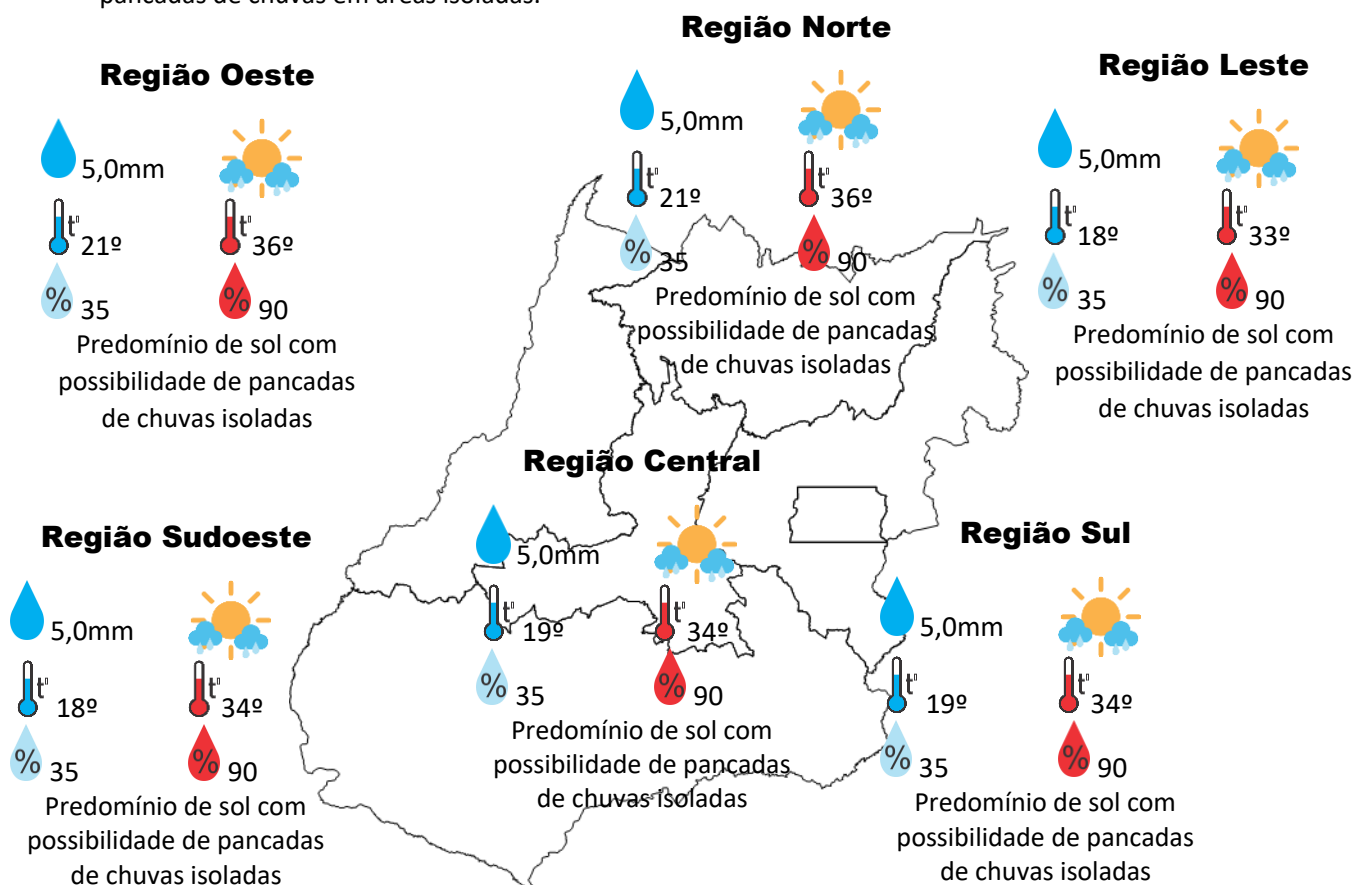
Previsão para data: 28/02/2022

Informações do Tempo para o Estado

Segunda-feira de predomínio de sol e calor, isso devido a um bloqueio atmosférico que atua na costa brasileira na altura da região sudeste do Brasil, dificultando a formação de nuvens de chuvas em Goiás, mesmo com a atuação deste sistema, temos a possibilidade de pancadas de chuvas em áreas isoladas, pois há o transporte de umidade da região norte do país.

Capital: Sol, calor com possibilidade de pancadas de chuvas isoladas, temperatura máxima podendo chegar aos 33°C e umidade relativa do ar variando entre 35% a 90%, o nascer do sol será às 06:16hs e o pôr do sol às 18:42hs.

Prognóstico semanal para Estado: predomínio de sol e calor, devido a um bloqueio atmosférico que atua na costa brasileira, na altura da região sudeste do Brasil, dificultando a formação de nuvens de chuvas, mesmo com a atuação deste sistema, temos a possibilidade de pancadas de chuvas em áreas isoladas.



Previsão para alguns municípios:

Porangatu



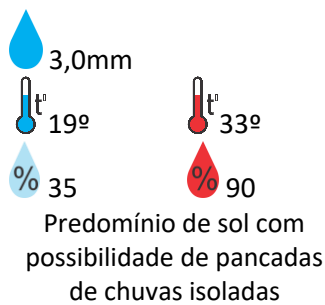
Catalão



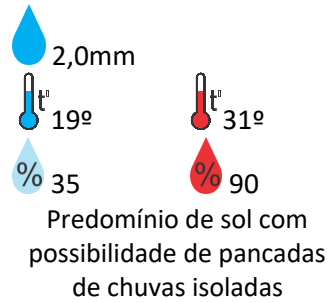
Jataí



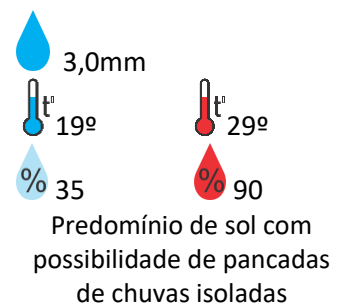
Rio Verde



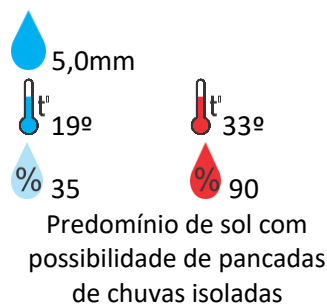
Luziânia



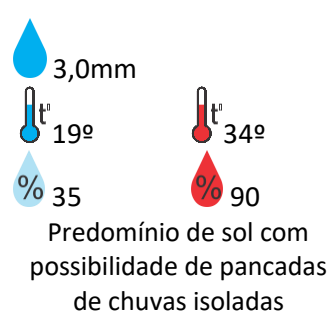
Anápolis



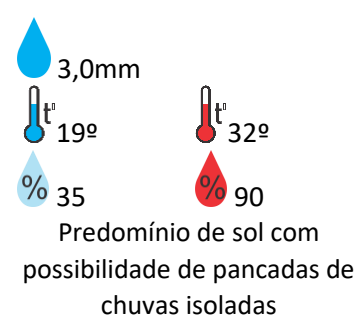
Goiânia



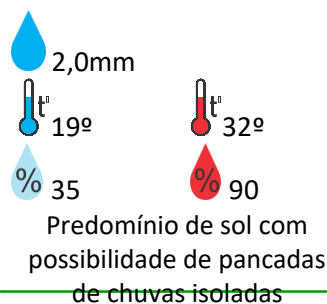
Itumbiara



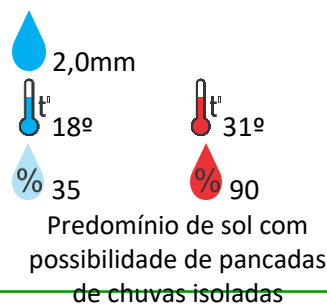
Ouvidor



Goiandira



Três Ranchos



Cumari

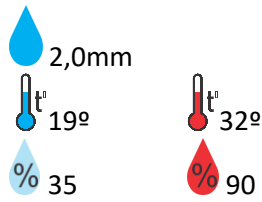


Secretaria de Estado de Meio Ambiente e Desenvolvimento Sustentável - SEMAD

11ª avenida, N° 1.272, Setor Leste Universitário - CEP: 74.605-060 - Goiânia/GO - fone: (62) 3265-1392 – 3265-1361

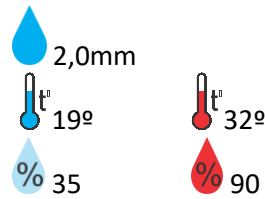
Visite: <https://www.meioambiente.go.gov.br/cimehgo> ou <https://www.cimehgo.meioambiente.go.gov.br/>

Anhanguera



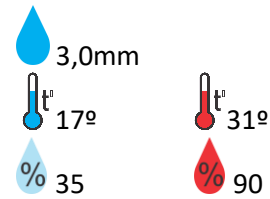
Predomínio de sol com possibilidade de pancadas de chuvas isoladas

Ipameri



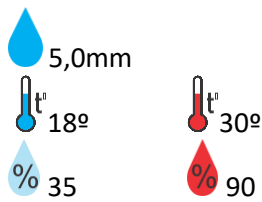
Predomínio de sol com possibilidade de pancadas de chuvas isoladas

Nova Aurora



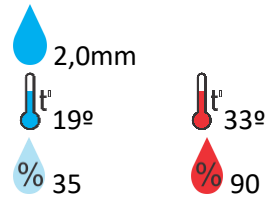
Predomínio de sol com possibilidade de pancadas de chuvas isoladas

Cristalina



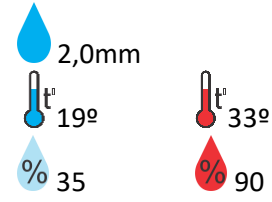
Predomínio de sol com possibilidade de pancadas de chuvas isoladas

Santa Helena



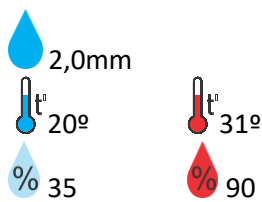
Predomínio de sol com possibilidade de pancadas de chuvas isoladas

Ceres



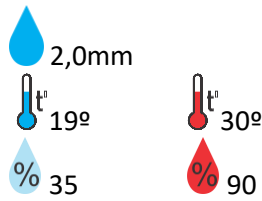
Predomínio de sol com possibilidade de pancadas de chuvas isoladas

Goiatuba



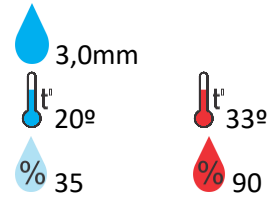
Predomínio de sol com possibilidade de pancadas de chuvas isoladas

Davinópolis



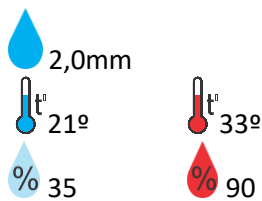
Predomínio de sol com possibilidade de pancadas de chuvas isoladas

Rubiataba



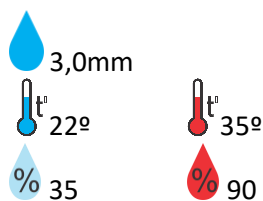
Predomínio de sol com possibilidade de pancadas de chuvas isoladas

Flores de Goiás



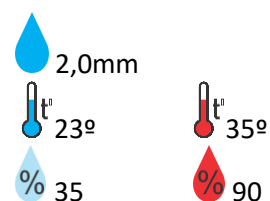
Predomínio de sol com possibilidade de pancadas de chuvas isoladas

Cidade de Goiás



Predomínio de sol com possibilidade de pancadas de chuvas isoladas

Minaçu



Predomínio de sol com possibilidade de pancadas de chuvas isoladas

OBS: As informações contidas nesse boletim do tempo levam em consideração dados das variáveis meteorológicas previstas por modelos meteorológicos e análise de imagens de satélite do dia 27/02/2022 às 14:00 horas